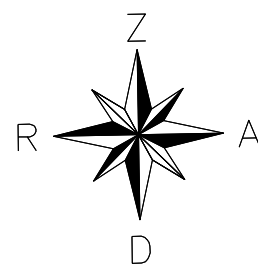
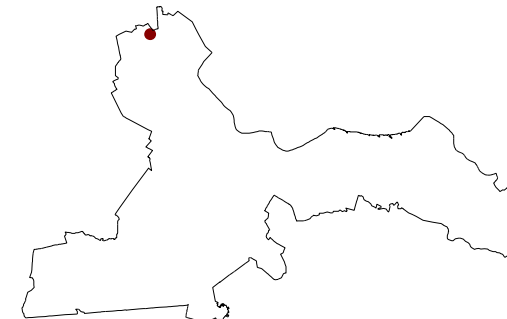


# TERITORIJAS PAŠREIZĒJĀ IZMANTOŠANA

M 1:1000



IZVIETOJUMA SHĒMA

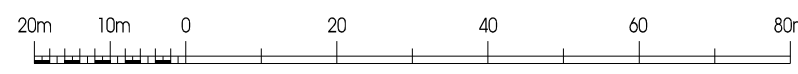


APZĪMĒJUMI	NOSAUKUMS
	LOKĀLPLĀNOJUMA ROBEŽA
	ZEMES VIENĪBAS ROBEŽA
①	ZEMES VIENĪBAS NUMURS
8070 003 0211	ZEMES VIENĪBAS KADASTRA APZĪMĒJUMS
0,0370 HA	ZEMES VIENĪBAS PLATĪBA
	MEŽS
	ZĀLĀJS
	PLĀVA
	SAKŅU DĀRZS
	CEĻŠ, LAUKUMS
	APBŪVE
	DEGVIELAS KRĀTUVE
	ROTAĻU LAUKUMS
	NOGĀZE
	SMILTS
	ŪDENS
	BIOTOPS
	MEŽA ZEMES ROBEŽA

AIZSARGJOSLAS UN APMŪRĪNĀJUMI	
EKSPLUATĀCIJAS AIZSARGJOSLAS	
	1. AIZSARGJOSLAS GAR ELEKTRISKO TĪKĻU KABEĻU LĪNĪJĀM (KODS 7312050201)
	2. AIZSARGJOSLAS GAR ELEKTRISKO TĪKĻU GAISVADU LĪNĪJĀM (KODS 7312050201)
	3. AIZSARGJOSLAS GAR ELEKTRONISKO SAKARU TĪKĻU KABEĻU LĪNĪJĀM UN KABEĻU KANALIZĀCIJU (7312040100)
	4. AIZSARGJOSLAS GAR ŪDENSVADIEM (KODS 7312010102)
	5. AIZSARGJOSLAS GAR KANALIZĀCIJAS TĪKĻIEM (7312010300)
	6. AIZSARGJOSLAS GAR LIETUS KANALIZĀCIJAS TĪKĻIEM (7312010300)
	7. AIZSARGJOSLAS AP GĀZES VADIEM (7312080102, 7312080103)
	8. SILTUMTĪKĻU AIZSARGJOSLAS (7312060100)
	9. AIZSARGJOSLAS TERITORIJA GAR IELU VAI CEĻU SARKANĀ LĪNIJA (7312030100)
	- ESOŠĀ SARKANĀ LĪNIJA (NO SPĒKĀ ESOŠIEM DETĀLPLĀNOJUMIEM)
	- PAŠVALDĪBAS PLĀNOTĀ SARKANĀ LĪNIJA (NO INŽENIERTOPOGRĀFISKĀ PLĀNA)
PLĀNOTĀ (ATĻAUTĀ) IZMANTOŠANA	
	MAZSTĀVU DZĪVOJAMĀS APBŪVES TERITORIJAS
	JAUKTAS RAŽOŠANAS UN DARĪJUMU APBŪVES TERITORIJAS
	PARKU UN REKREĀCIJAS TERITORIJAS
	SATIKSMES INFRASTRUKTŪRAS OBJEKTU TERITORIJAS

- PIEZĪMES:**
- LOKĀLPLĀNOJUMA TERITORIJĀ IZMANTOTĀ TOPOGRĀFISKĀ INFORMĀCIJA:
  - LKS-92 TM KOORDINĀTU SISTĒMA, MĒROGA KOEFICIENTS - 0,999601.
  - LATVIJAS NORMĀLO AUGSTUMU SISTĒMA (LAS 2000,5)
  - UZMĒRĪŠANA VEIKTA NO 2019. GADA 4. LĪDZ 5. JŪNIJAM, PLATĪBA 3.66 HA.
  - TOPOGRĀFISKIE APZĪMĒJUMI IR ATTĒLOTI ATBILSTOŠI MINISTRU KABINETĀ NOTEIKUMU NR. 281 1. PIELIKUMAM.
  - TOPOGRĀFISKĀ PLĀNA MĒROGA PRECIZITĀTE 1 : 500.
  - UZMĒRĪŠANĀ IZMANTOTA LATPOS GP BĀZES STACIJA "OJAR" RTK REŽĪMĀ UN IERĪKOTI / NOTEIKTI ATBALSTPUNKTI:

NR.	X	Y	H
GP 1001	305567.164	508510.941	9.19
GP 1005	305573.287	508409.145	8.85



Projekta vadītājs	M. Kalvāne	2019	Pasūtītājs	LOKĀLPLĀNOJUMS - teritorijai Krustkalnos Ķekavas novadā	<p>Ģertrūdes iela 47-3 Rīga, LV-1011, tālr.80008100 e-pasts: metrum@metrum.lv</p>	
Kartogrāfs	S. Grase	2019	Pasūtītājs	SIA "ELKO"		
Kartogrāfiskā pamatne - augstas detalizācijas topogrāfiskā plāna pamatne (uzm. SIA "METRUM"), no 2019. gada 4. līdz 5. jūnijam); LAS-2000,5 augst. sistēma; LKS - 92 koordinātu sistēma, mēroga koef. 0,999601)				Līguma nr.	90-19-00012	
				Lapas nosaukums	TERITORIJAS PAŠREIZĒJĀ IZMANTOŠANA	
				Mērogs	Lapa	Lapu skaits
				M 1 : 1000	1	9